

# Carlson Layout



android 

**Software Rápido y Eficiente,  
para el profesional de la Construcción**

**Dedique menos tiempo a aprender a usar el software y mas tiempo a realizar su trabajo con la experiencia intuitiva de Layout**

Carlson Layout es la solución optimizada basada en Android™, que ofrece capacidades de diseño rápidas y eficientes a los profesionales de la construcción que utilizan estaciones totales robóticas como la serie Carlson CR+ o receptores GPS como el Carlson BRx7 GNSS



- **BASADO EN ANDROID**  
La plataforma Android permite estabilidad y rendimiento mientras opera en una amplia gama de tabletas y dispositivos móviles
- **LA BIBLIOTECA MAS GRANDE DE DRIVER**  
Con la completa biblioteca de driver de Carlson, Layout ofrece la gama mas amplia de opciones de hardware en cualquier lugar.
- Soporte completo para archivos **DXF y DWG** a través del nuevo motor IntelliCAD móvil
- Completa **biblioteca de proyecciones** de Carlson
- Compatible con archivos **Carlson CRD y CRDB**
- Integración con **Google Drive** y otro almacenamiento en la nube para un manejo fácil de los archivos
- Obtenga conexiones **GPS RTK** desde un teléfono móvil, modem interno, radio interna o radio externa
- Diseño simple, dos toques para puntos, líneas, y superficies
- Potentes opciones de informes para su entrega
- Verifique fácilmente soluciones o elevaciones fijas sin crear puntos



**Distribuidor Autorizado:**



**GPS TOPOGRAFIA MALAGA**

Molier, 18  
29010 MALAGA  
Telf. 633-043.880

[www.gpstopografia.es](http://www.gpstopografia.es)  
[info@gpstopografia.es](mailto:info@gpstopografia.es)

Las características especializadas para ayudar a los profesionales de la construcción a trabajar sin problemas en el campo incluyendo una experiencia de usuario intuitiva para minimizar el tiempo dedicado a aprender el uso del software, soporte completo para archivos DXF y DWG, integración con Google Drive y otros sistemas de almacenamiento en la nube para el manejo simple de archivos, compatible con archivos Carlson CRD y CRDB, con capacidad de verificar superficies o elevaciones fijas sin crear puntos, y un diseño simple de dos toques para puntos, líneas y superficies.

Carlson Layout ofrece la ventaja de la biblioteca completa de controladores Carlson. Es fácilmente la mas extensa biblioteca de driver disponible en cualquier sitio, Layout le abre la gama mas amplia de opciones de hardware compatible para los usuarios.

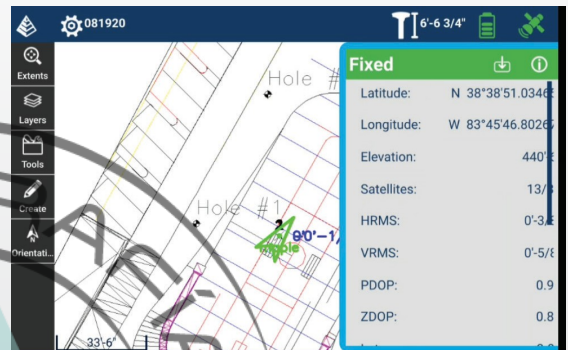
Layout funciona eficazmente con sistemas GPS RTK y puede recibir conexiones RTK desde un teléfono móvil, modem interno, radio interna o externa. Incluye poderosas opciones para obtener informes de una forma rápida

### Carlson Software

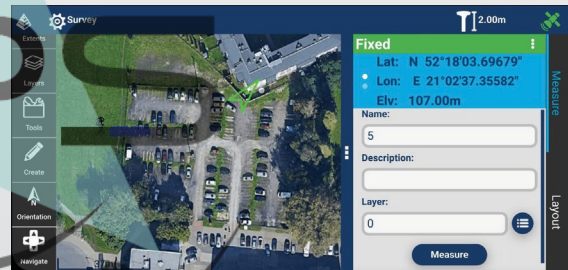
Fundada en 1983, **Carlson Software Inc.** se especializa en software de diseño CAD, toma de datos en campo, medición laser y productos para el control de maquinaria para las industrias de Ingeniería Civil, Topografía, GIS, Construcción y Minería en todo el mundo. Carlson se enorgullece de ofrecer soluciones tecnológicas completas para todo el ciclo de su proyecto.



Lleve al campo ficheros en formato CAD .dwg o .dxf



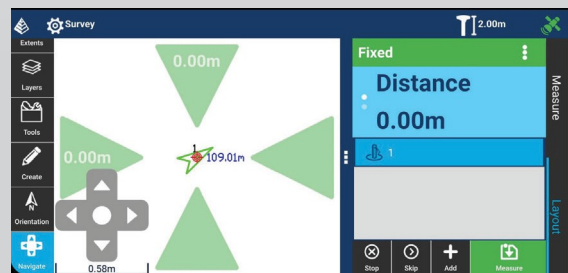
Vea la precisión de su GPS en tiempo real



Tome una medida en cualquier lugar



Navegue fácilmente a los puntos de replanteo



Las guías submétricas proporcionan un replanteo rápido y preciso